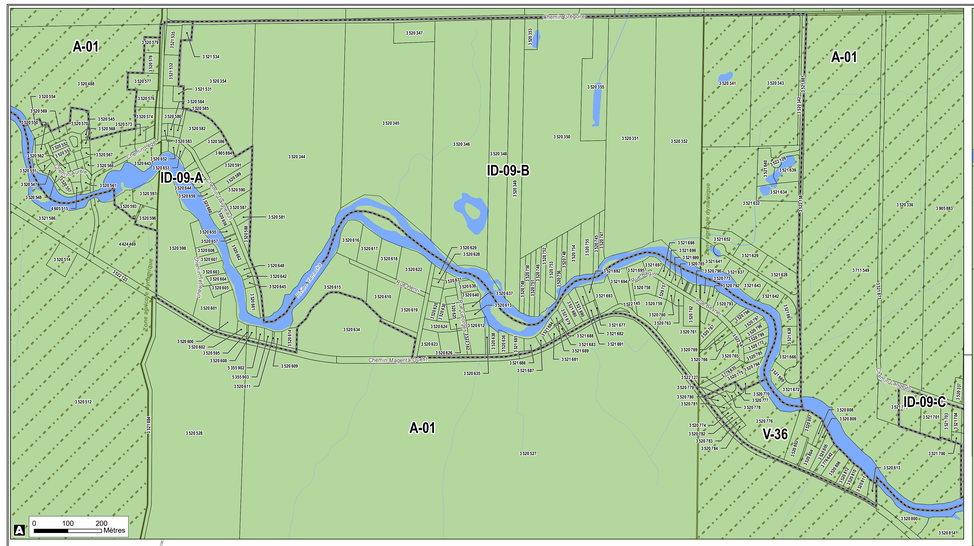

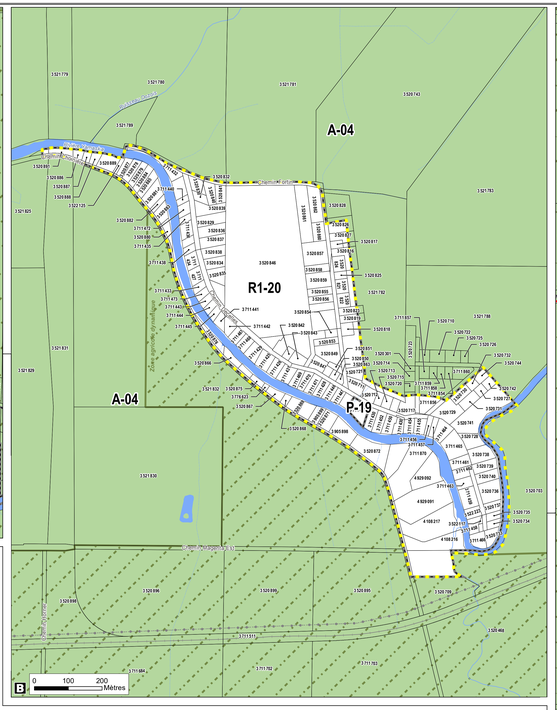

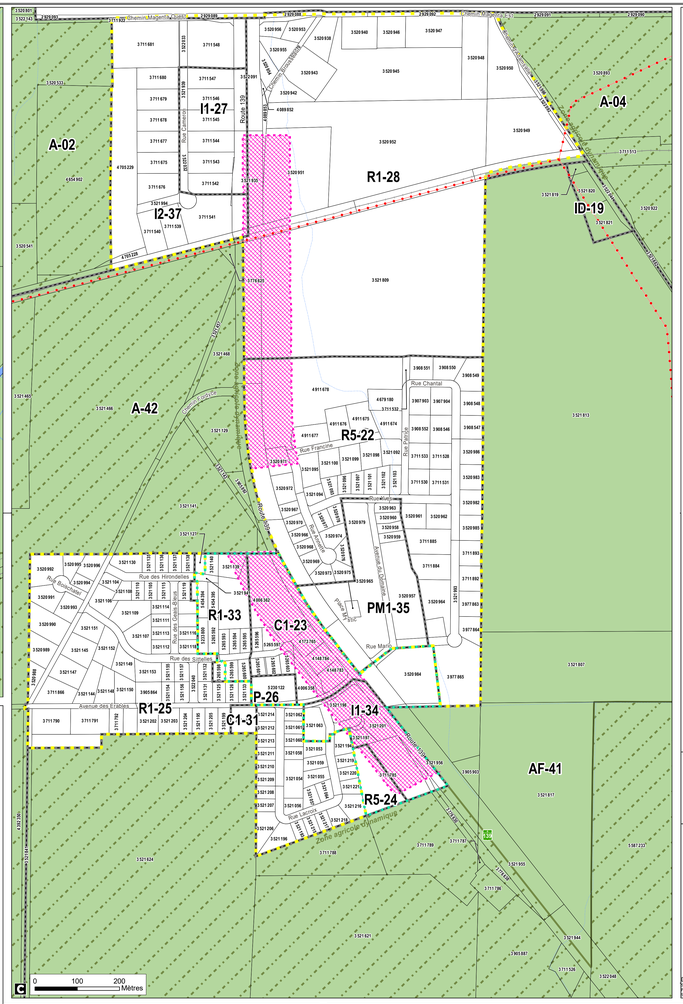

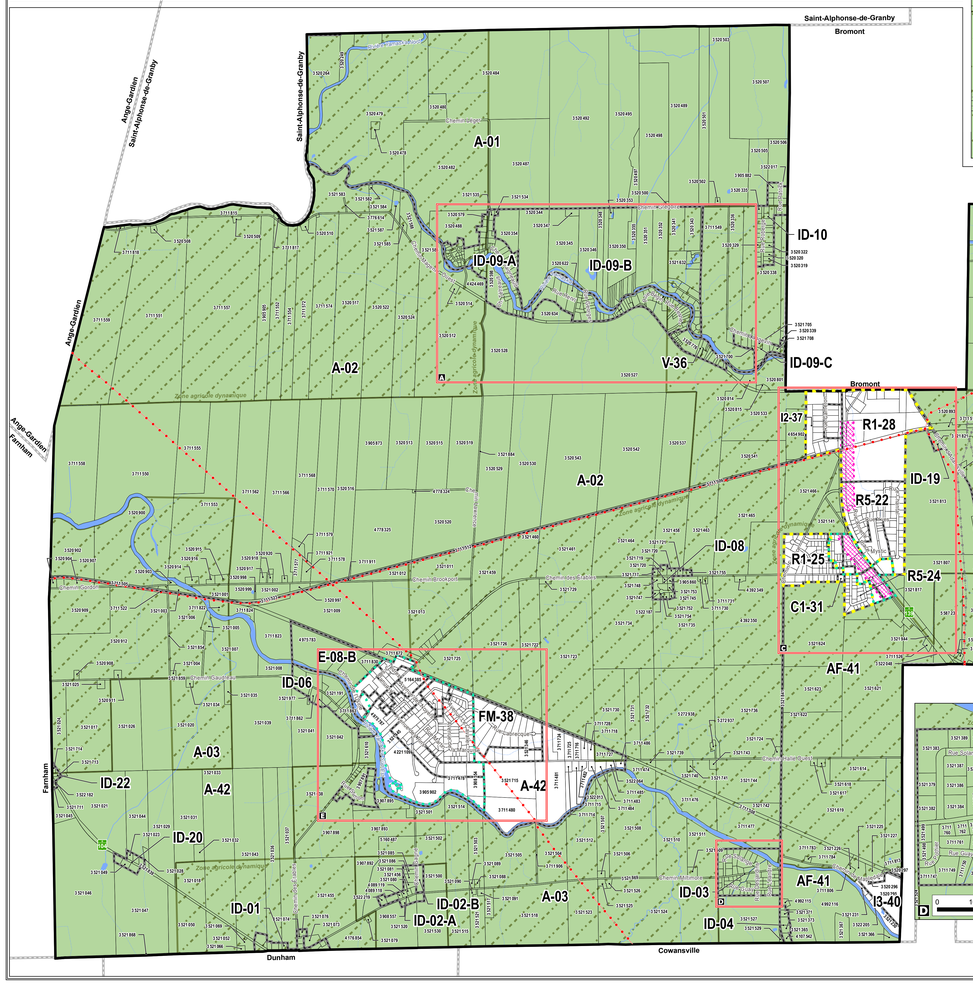

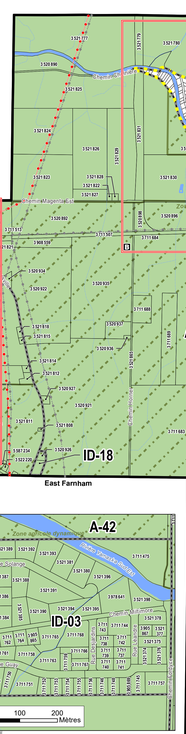

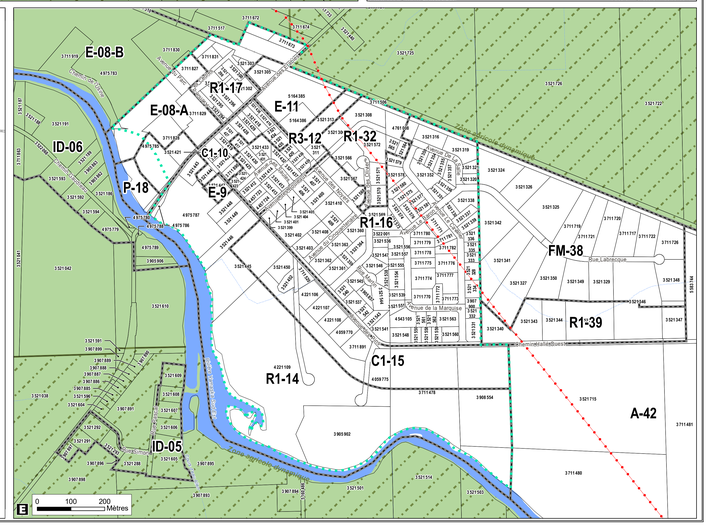

MUNICIPALITÉ DE BRIGHAM

PLAN DE ZONAGE

ANNEXE B
Feuillet 1 de 20

Appellation et Vocations principales

A	Agricole	I	Industriel
AF	Agro-forestier	I1	.....léger
R	Résidentiel	I2	.....lourd
R1	.....unifamilial	I3	.....extraction
R3	.....multifamilial	ID	Îlot déstructuré
R5	.....maison mobile	FM	Fermette mixte
PM1	Parc de maisons mobiles	E	Communautaire
C	Commercial	P	Espace vert
C1	.....détail et services	V	Villégiature

Éléments de base

- Agrandissement
- Limite de zone
- Limite municipale
- Limite de lot
- Affectation agricole dynamique
- Zone agricole
- Périmètre urbain multifonctionnel
- Périmètre urbain résidentiel
- Cours d'eau intermittent
- Cours d'eau
- Cours d'eau surfacique / étendue d'eau
- Réseau ferroviaire

Éléments et zones de contraintes

- Pipeline
- Ligne de transport électrique
- Corridor de bruit routier

Échelle 1:15 000

KILOMÈTRES 0 0.5 1 2

Ce plan fait partie intégrante du règlement

numéro : 06-101

Adopté le : 6 mars 2018

Entrée en vigueur le : 16 mai 2006

Maire

Secrétaire-trésorier

No.	Date	Modification
2017-03	6 mars 2018	Concordance au schéma révisé modifié par règlements no. 05-0314, 02-0315 et 08-0616

Dressé par : Nathalie Grimard, Urbaniste
Système de référence géodésique : NAD 83
Projection cartographique : MTM (SCOPQ) Fuseau 8
Surface de référence géodésique : Ellipsoïde GRS 80

Dessiné par : Pier-Philippe Labrie, Technicien en géomatique
Date de confection : Juillet 2015
Date d'impression : 2018-03-01